

## Fra faldefærdig skole - til nyt samlingssted.

Indtil 2017 var der på Kastanjeplænen en gulkalket bygning, der frem til 1960 fungerede som landsbyskole. Skolen blev derefter solgt til privat beboelse, men efter en årrække ville skæbnen, at huset blev forladt og faldefærdigt. I 2016 købte Underup Kirke grunden, og det blev besluttet at fjerne bygningen, men lade det gamle kastanjetræ blive.

I starten af 2017 blev bygningen revet ned, og der blev gjort klar til at så græs om det smukke gamle kastanjetræ, som også har lagt navn til Kastanjeplænen.

I 2017 blev Underup, Torp og Vorbjerg udpeget som "Tryk Landsby" af Horsens Kommune. Med titlen fulgte en pose penge til at lave projekter for, og en gruppe borgere tog kontakt til menighedsrådet: Borgerne ønskede at skabe et nyt samlingssted på plænen, og de blev mødt med stor opbakning. Lokale ildsjæle trak i arbejdstøjet og byggede madpakkehus og petanquebane, og i oktober 2017 blev Kastanjeplænen indviet med hygge, fællesspisning og havespil.

Et nyt samlingssted var blevet virkelighed.



Rev. 18.05.18/LRL

## Kastanjeplænen v/ Underup Kirke



Vi inviterer besøgende fra nær og fjern til et hyggeligt ophold. Her kan I spise jeres medbragte mad - og ikke mindst nyde udsigten til den smukke Underup Kirke samt Vorbjerg Høje, et unikt naturområde domineret af gravhøje.

I er også meget velkomne til at tage et spil petanque eller et andet havespil. I finder petanque-kugler og havespil i det røde skur med de sortmalede døre. Spillene er til fri afbenyttelse, bare I husker at sætte dem på plads igen.

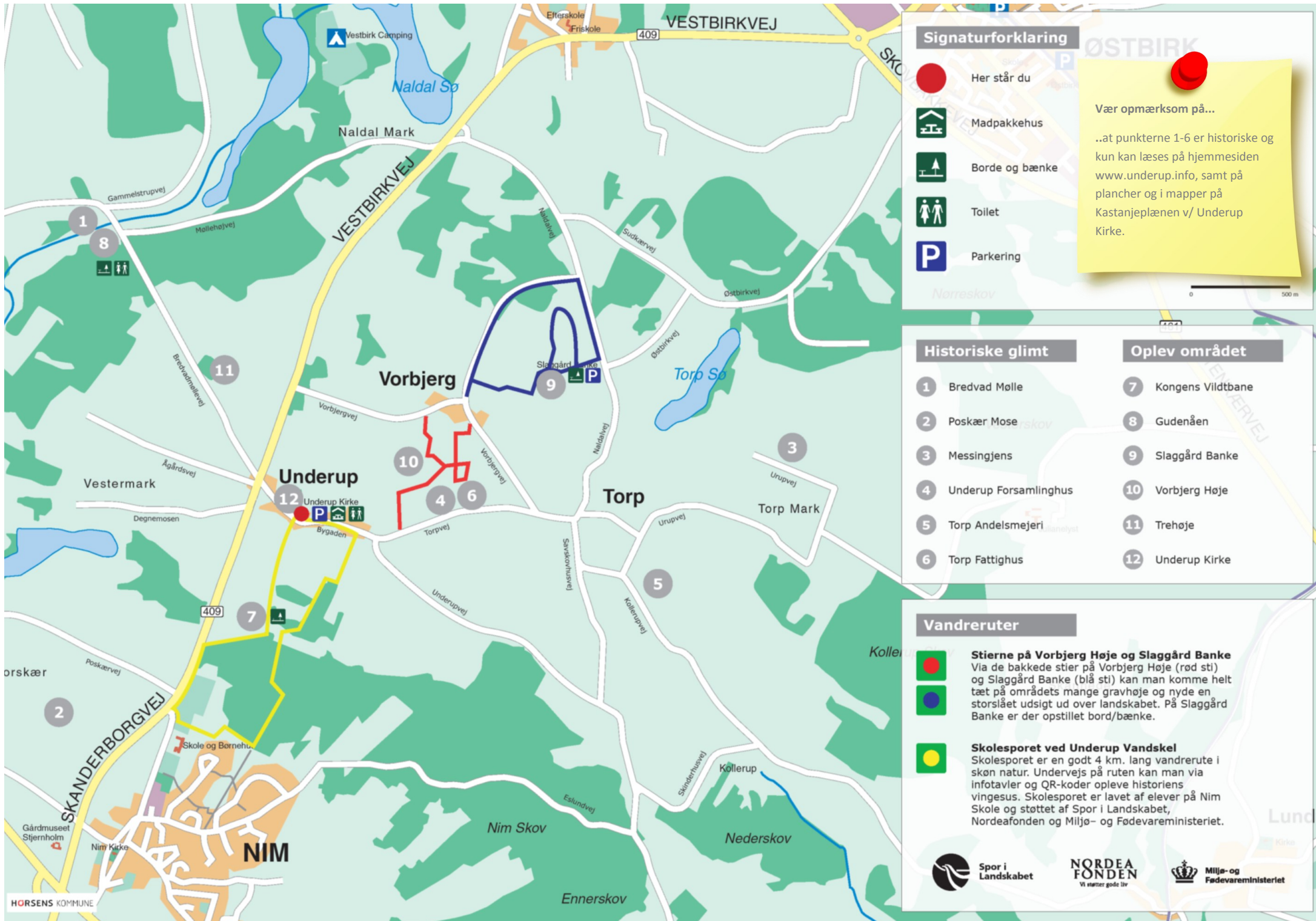
Har I lyst til at udforske vores skønne område nærmere, kan I hente inspiration på info-plancherne på madpakkehuset. Historierne kan, i fuld længde, læses i mapperne der ligger sammen med spillene i det røde skur..

Kastanjeplænen er ejet af Underup Kirke, hvis Menighedsråd gavmildt har stillet grunden til rådighed for lokale borgere, der har opført madpakkehus og petanquebane.






### **God fornøjelse!**

Foreningen for godt naboskab -  
Underup & Omegn

Hjemmeside: [www.underup.info](http://www.underup.info)



### Signaturforklaring

-  Her står du
-  Madpakkehus
-  Borde og bænke
-  Toilet
-  Parkering

Vær opmærksom på...  
 ..at punkterne 1-6 er historiske og kun kan læses på hjemmesiden [www.underup.info](http://www.underup.info), samt på plancher og i mapper på Kastanjeplænen v/ Underup Kirke.

### Historiske glimt

- 1 Bredvad Mølle
- 2 Poskær Mose
- 3 Messingjens
- 4 Underup Forsamlinghus
- 5 Torp Andelsmejeri
- 6 Torp Fattighus

### Oplev området

- 7 Kongens Vildtbane
- 8 Gudenåen
- 9 Slaggård Banke
- 10 Vorbjerg Høje
- 11 Trehøje
- 12 Underup Kirke

### Vandreruter

-  **Stjerne på Vorbjerg Høje og Slaggård Banke**  
 Via de bakkede stier på Vorbjerg Høje (rød sti) og Slaggård Banke (blå sti) kan man komme helt tæt på områdets mange gravhøje og nyde en storslået udsigt ud over landskabet. På Slaggård Banke er der opstillet bord/bænke.
-  **Skolesporet ved Underup Vandskel**  
 Skolesporet er en godt 4 km. lang vandrerute i skøn natur. Undervejs på ruten kan man via infotavler og QR-koder opleve historiens vingesus. Skolesporet er lavet af elever på Nim Skole og støttet af Spor i Landskabet, Nordeafonden og Miljø- og Fødevarerministeriet.